«Դիլիջան» ազգային պարկը պետական ոչ առևտրային կազմակերպություն է և ստեղծվել է 2002 թ.-ին (փոխարինելով 1958 թ-ին հիմնադրված պետական արգելոցին): Նպատակ՝ հետապնդելով ապահովել լանդշաֆտների և կենսաբազմազանության պահպանումը, համահունչ տնտեսական զարգացումը, ինչպես նաև պատմամշակութային ժառանգության պահպանությունն Աղստև և Գետիկ գետերի ավազաններում: Ազգային պարկի տարածքը կազմում է 33765 հա: Զբաղեցնում է հիմնականում Տավուշի մարզը, փոքր հատվածներով նաև՝ Գեղարքունիկի և Լոռու մարզերը: Ազգային պարկն ունի լավ հնարավորություններ էկոտուրիզմի և բնապահպանական կրթության զարգացման, ինչպես նաև ժամանցի կազմակերպման համար: Պարկը հարուստ է ոչ միայն բնության հուշարձաններով այլ նաև ունի հարուստ պատմամշակութային ժառանգություն, որոնք առանձնահատուկ գրավչություն են տալիս պարկին:
Վաղ քրիստոնեական ժամանակաշրջանի ամենանշանակալից մշակութային հուշարձաններն են Հաղարծինի վանքը (10-րդ 13-րդ դդ.), Գոշավանքը (12-13-րդ դդ.), Ջուխտակ վանքերը (11-րդ, 13-րդ դդ.), Մաթոսավանքը (10-13-րդ դդ.), Աղավնավանքի եկեղեցին (11-րդ դ.):

"Dilijan" National Park is a state non-commercial organization that was established in 2002, repla cing the state reserve established in 1958. Its aim is to ensure the preservation of landscapes and biodiversity, promote consistent economic development, and protect the historical and cultural heritage of the Aghstev and Getikriver basins. The territory of the national park covers 33,765 hectares, primarily located in Tavush Province, with small parts extending into Gegharkunik and Lori provinces. The national park offers excellent opportunities for the development of ecotourism and environmental education, also as well as for entertainment activities. It is not only rich in natural monuments but. possesses a significant historical and cultural heritage, which adds to its appeal. The most notable cultural monuments from the early Christian period include the Haghartsin Monastery (10th-13th centuries), Gosavank (12th-13th centuries), Jukhtak Monastery (11th-13th centuries), Matosavank (10th-13th centuries), and Aghavnavank Church (11th century).

ՀՀ Շրջակա միջավայրի նախարարություն
«Դիլիջան» ազգային պարկ» ՊՈԱԿ

"DILIJAN NATIONAL PARK" State
Non-Commercial Organization
MINISTRY OF ENVIRONMENT
OF THE REPUBLIC OF ARMENIA

«Դիլիջան» ազգային պարկի
քայլարշավային արահետներ,
պատմամշակութային հուշարձաններ
Tourist informational booklet about the
hiking trails, historical and cultural
monuments of
"Dilijan" National Park

Զբոսաշրջային արահետներ
Tourist trails

Թաքնված ջրվեժի արահետ

Հաղարծին վանական համալիր:

Վանական համալիրը կառուցվել է 10-13րդ դարերի ընթացքում, որի նախապատմությունը սկսվում է Բագրատունինների դինասփիայից: Հաղարծինի համալիրի կազմում են երեք եկեղեցի, երկու գավիթ մեկը՝ ավերված, սեղանատուն, աղոթարաններ, խաչքարեր: Վանքի փարածքում, հուշարձանների գլխավոր խմբից արևելք ժայռալանջին աղոթարաններ են, գեղաքանդակ Խաչքարեր:

Haghartsin Monastery Complex:

The complex was built between the 10th and 13th centuries, with its history originating from the Bagratuni dynasty. The Haghartsin complex consists of three churches, two courtyards (one of which is now ruined), a refectory, and prayer rooms with khachkars. To the east of the main group of monuments, there are additional prayer rooms and sculpted khachkars on the monastery grounds.

Հասցե՝ ՀՀ, Տավուշի մարզ, Դիլիջան համայնք,
Թբիլիսյան խճուղի 2,
հեռ. +374 60 717121, +374 268 27032
էլ.փոստ:dilijansnco@env.am
Կայք: https://www.env.am

Տպաքանակը 100 հատ

Building 2, Tbilisyan Highway,
Dilijan, Tavush Province,
Republic of Armenia
Phone: +374 60 717121, +374 268 27032
E-mail: dilijansnco@env.am
Website: https://www.env.am

Print run: 100 copies

ՀԵՂԻՆԱԿԱՅԻՆ ԿԱԶՄ
Ռոբերտ Ալիխանյան «Դիլիջան» ազգային պարկ» ՊՈԱԿ-ի տնօրեն
Դավիթ Առուստամյան Գիտության մշտադիտարկման զբոսաշրջության բաժնի պետ
Մարիամ Գուլինյան Մոնիտորինգի մասնագետ
ԹԱՐԳՄԱՆՈՒԹՅՈՒՆԸ
Անուշ Խաչատրյան

AUTHOR STAFF:
Robert Alikhanyan - Director of Dilijan National Park SNCO;
Davit Arustamyan - Head of the Science, Monitoring, and Tourism Department;
Mariam Gulinyan - Monitoring Specialist
TRANSLATION:
Anush Khachatrian

Hidden Waterfall Trail

Թաքնված ջրվեժի արահետ

Ճանապարհի երկարություն՝ 2,0 - 3,3կմ
Ճանապարհի տեսակ՝ երրկողմանի
Երթուղու տևողություն՝ 1 ժամ 30րոպե
Բարդություն՝ միջին
Բացարձակ բարձրություն՝ 1535-1435մ
Ուղղորդիչ նշաններ՝ առկա

Տեսարժան վայրեր՝
Հաղարծին վանք(10-րդ 13-րդ դդ.), խաչքարեր, հնագույն մատուռներ երկրաբանական գոյացություններ, խորհրդային ժամանակների ճոպանուղու կիսակառույց լքված շինություն, անտառային ջրվեժ:

Hidden Waterfall trail

Length of the trail: 2.0 - 3.3 km
Trail type: two-way
Estimated duration: 1 hour 30 minutes
Difficulty level: medium
Elevation range: 1535 - 1435 m
Directional signs: available

Attractions:
Haghartsin Monastery (10th-13th centuries), khachkars, ancient chapels, geological formations, a semi-abandoned Soviet-era cable car building, and a forest waterfall.

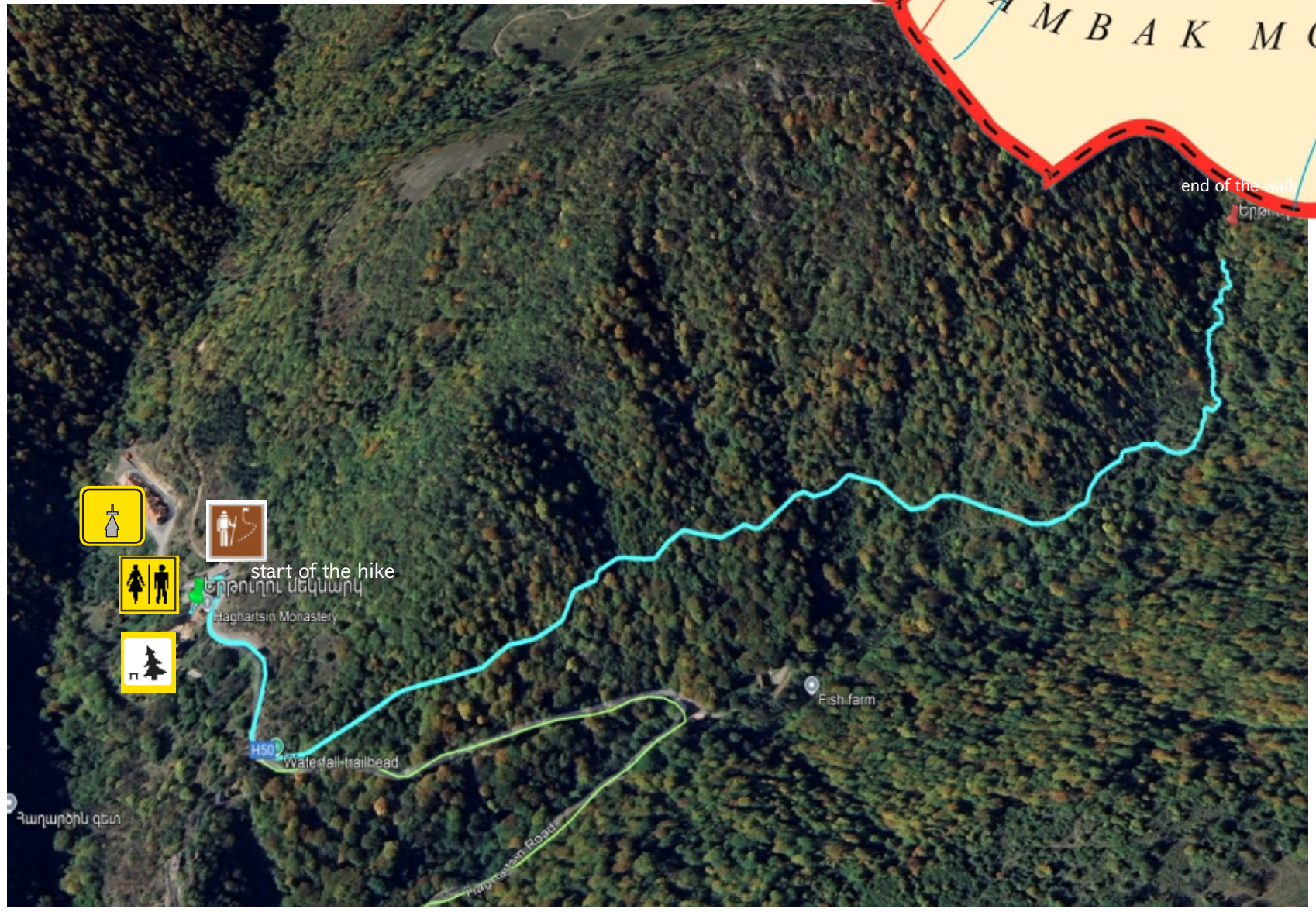





Պայմանական նշաններ:
Conventional symbols:

- քայլարշավի մեկնարկ
  start of the hike
- քայլարշավի ավարտ
  end of the walk
- քայլարշավային արահետի մեկնարկ
  start of the hiking trail
- հասարակական բիոզուգարան
  public bio-toilet
- հանգստյան գոտի
  recreation area
- միջնադարյան կառույց
  medieval structure